

**Amtsblatt  
des Amtes Schlei-Ostsee  
Kreis Rendsburg-Eckernförde**



---

Jahrgang 2021

15.02.2021

Nr. 04

---

Das Amtsblatt erscheint nach Bedarf und ist kostenlos beim Amt Schlei-Ostsee, Holm 13, 24340 Eckernförde und seinen Außenstellen in Fleckeby, Damp und Rieseby erhältlich oder kann im Abonnement (2,00 € pro Ausgabe) vom Amt-Schlei-Ostsee bezogen werden; außerdem kann das Amtsblatt im Internet unter der Adresse [www.amt-schlei-ostsee.de](http://www.amt-schlei-ostsee.de) eingesehen werden. Auf das Erscheinen und den Inhalt des amtlichen Teils des Amtsblattes wird in der „Eckernförder Zeitung“ hingewiesen.

---

Inhaltsverzeichnis

1. Sitzung der Gemeindevertretung Loose am 18.02.2021 (S. 02)
2. Sitzung der Gemeindevertretung Hummelfeld am 22.02.2021 (S. 03)
3. Aufstellung der 18. Änderung des Flächennutzungsplanes der Gemeinde Damp für das Gebiet "Feuerwehrgerätehaus Damp" sowie der Einladung zur frühzeitigen Unterrichtung der Öffentlichkeit gemäß § 3 Abs. 1 Baugesetzbuch (S. 04)
4. Aufstellung des Bebauungsplanes Nr. 19 der Gemeinde Damp für den Bereich "Feuerwehrgerätehaus Damp" sowie der Einladung zur frühzeitigen Unterrichtung der Öffentlichkeit gemäß § 3 Abs. 1 Baugesetzbuch (S. 06)
5. Aufstellung des Bebauungsplanes Nr. 2 der Gemeinde Thumbby für den Bereich "Feuerwehrgerätehaus Damp" sowie der Einladung zur frühzeitigen Unterrichtung der Öffentlichkeit gemäß § 3 Abs. 1 Baugesetzbuch (S. 08)

# Bekanntmachung

Gemeinde Loose

Datum: 04.02.2021



am **Donnerstag, 18. Februar 2021**, findet um **19:30 Uhr** in der Bürgerbegegnungsstätte, Mühlenweg 1 c, 24366 Loose, eine öffentliche Sitzung der Gemeindevertretung der Gemeinde Loose statt, zu der ich Sie höflich einlade.

## Tagesordnung

### Öffentlicher Teil

1. Eröffnung der Sitzung, Feststellung der Ordnungsmäßigkeit der Ladung, der Anwesenheit und der Beschlussfähigkeit
2. Änderungsanträge zur Tagesordnung
3. Einwohnerfragestunde
4. Bericht des Bürgermeisters und der Ausschussvorsitzenden
5. Anregungen und Beschwerden von Einwohnerinnen und Einwohnern
6. Anfragen von Gemeindevertreterinnen und Gemeindevertretern
7. Änderungsanträge zur Sitzungsniederschrift der letzten Sitzung
8. Fortführung der Beteiligung an der Schl.-Holst. Netz AG 14-GV-1/2021
9. Fortschreibung des Landesentwicklungsplans (LEP) Schleswig-Holstein 2010 - 2. Beteiligungsverfahren 14-GV-34/2020
10. 1. Nachtragssatzung der Gemeinde Loose für den Betrieb und die Erhebung von Benutzungsgebühren für die gemeindlichen Kindertagesstätte "Zwergenfüßler Haus" 14-KiTaB-1/2021
11. Erlass der II. Nachtragssatzung zur Entschädigungssatzung 14-GV-2/2021

Gerhard Feige  
Bürgermeister

# Bekanntmachung

Gemeinde Hummelfeld

Datum: 09.02.2021



am **Montag, 22. Februar 2021**, findet um **19:30 Uhr** im Dörps- und Sprüttenhus, An de Au 6, 24357 Hummelfeld, eine öffentliche Sitzung der Gemeindevertretung der Gemeinde Hummelfeld statt, zu der ich Sie höflich einlade.

## Tagesordnung

### Öffentlicher Teil

1. Eröffnung der Sitzung, Feststellung der Ordnungsmäßigkeit der Ladung, der Anwesenheit und der Beschlussfähigkeit
2. Änderungsanträge zur Tagesordnung
3. Änderungsanträge zur Sitzungsniederschrift der letzten Sitzung
4. Bericht des Bürgermeisters
5. Einwohnerfragestunde
6. Anfragen der Gemeindevertreter
7. Gründung einer Klimaschutzagentur 11-FA-2/2020
8. Fortschreibung des Landesentwicklungsplans (LEP) Schleswig-Holstein 2010 - 2. Beteiligungsverfahren 11-GV-12/2020
9. Wohnbauliche Entwicklung in der Gemeinde Hummelfeld 11-GV-1/2021
10. Erhöhung des Aktienkontingents bei der Schl.-Holst. Netz AG 11-GV-3/2021
11. Fortführung der Beteiligung an der Schl.-Holst. Netz AG 11-GV-2/2021

Es ist beabsichtigt eine Beschlussfassung über die nicht öffentliche Beratung der unter „Nichtöffentlicher Teil“ genannten Tagesordnungspunkte gemäß § 35 Abs. 2 GO durchzuführen.

Dirk Harder  
Bürgermeister

## **B e k a n n t m a c h u n g**

### **über die Aufstellung der 18. Änderung des Flächennutzungsplanes der Gemeinde Damp für das Gebiet "Feuerwehrgerätehaus Damp" sowie der Einladung zur frühzeitigen Unterrichtung der Öffentlichkeit gemäß § 3 Abs. 1 Baugesetzbuch**

Die Gemeindevertretung der Gemeinde Damp hat in ihrer Sitzung am 09.09.2019 beschlossen, die 18. Änderung des Flächennutzungsplanes der Gemeinde für das Gebiet "Feuerwehrgerätehaus Damp" aufzustellen. Es werden folgende Planungsziele verfolgt: Erweiterung des Feuerwehrgerätehauses sowie Schaffung von Parkplätzen.

Umschreibung des Plangeltungsbereiches:

- im Norden durch die Gemeindegrenze und eine Waldfläche bzw. eine Sukzessionsfläche (Ausgleichsfläche der Gemeinde Damp),
- im Westen durch die Landesstraße 26 und die Bebauung im Ortsteil Vogelsang,
- im Süden durch den Florianweg und die Bebauung im Ortsteil Vogelsang und
- im Osten durch die Bebauung am Florianweg bzw. eine Sukzessionsfläche (Ausgleichsfläche der Gemeinde Damp).

Die Gesamtgröße des Plangeltungsbereiches beträgt ca. 0,48 ha.

Der genaue Verlauf des Plangeltungsbereiches kann dem anliegenden Lageplan entnommen werden.

Dieser Beschluss wird hiermit ortsüblich bekannt gemacht.

Zugleich lädt die Gemeinde Damp alle an der Planung Interessierten zur frühzeitigen Unterrichtung über die allgemeinen Ziele und Zwecke der Planung, sich wesentlich unterscheidende Lösungen, die für die Neugestaltung oder Entwicklung eines Gebiets in Betracht kommen, und die voraussichtlichen Auswirkungen der Planung ein. Außerdem wird Ihnen in dieser Unterrichtung die Gelegenheit zur Äußerung und Erörterung gegeben. Ich weise darauf hin, dass auch Kinder und Jugendliche Teil der Öffentlichkeit sind und an der Unterrichtung teilnehmen können. **Die Unterrichtung findet**

**am 01.03.2021 um 19:30 Uhr  
in der Verwaltungsstelle Damp, OT Vogelsang-Grünholz,  
Auf der Höhe 16,  
24351 Damp statt.**

#### **Hinweis:**

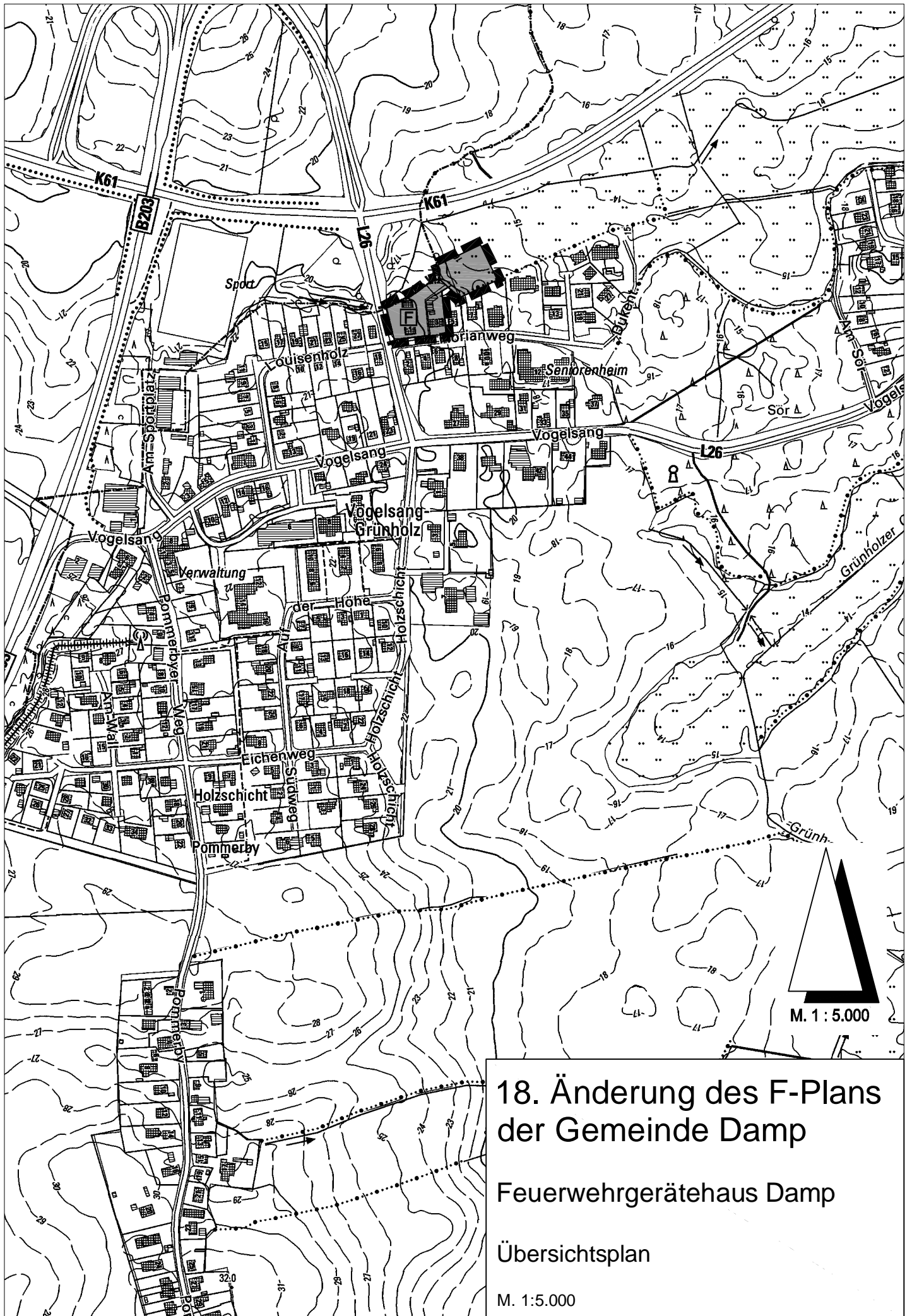
Die am Veranstaltungstag geltenden Hygienestandards und Abstandsregelungen sind einzuhalten und können ggf. zu einer Beschränkung der Besucherzahl führen.

Eckernförde, 08.02.2021

L.S.

Anlage: Lageplan

Amt Schlei-Ostsee  
- Der Amtsdirektor -  
Abt. Bauen und Umwelt  
Im Auftrag  
gez.  
Annika Levien



18. Änderung des F-Plans  
der Gemeinde Damp  
Feuerwehrgerätehaus Damp  
Übersichtsplan  
M. 1:5.000

## **B e k a n n t m a c h u n g**

### **über die Aufstellung des Bebauungsplanes Nr. 19 der Gemeinde Damp für den Bereich "Feuerwehrgerätehaus Damp" sowie der Einladung zur frühzeitigen Unterrichtung der Öffentlichkeit gemäß § 3 Abs. 1 Baugesetzbuch**

Die Gemeindevertretung der Gemeinde Damp hat in ihrer Sitzung am 09.09.2019 beschlossen, den Bebauungsplan Nr. 19 für den Bereich "Feuerwehrgerätehaus Damp" aufzustellen. Es werden folgende Planungsziele verfolgt: Erweiterung des Feuerwehrgerätehauses sowie Schaffung von Parkplätzen.

Umschreibung des Plangeltungsbereiches:

- im Norden durch die Gemeindegrenze und eine Waldfläche bzw. eine Sukzessionsfläche (Ausgleichsfläche der Gemeinde Damp),
- im Westen durch die Landesstraße 26 und die Bebauung im Ortsteil Vogelsang,
- im Süden durch den Florianweg und die Bebauung im Ortsteil Vogelsang und
- im Osten durch die Bebauung am Florianweg bzw. eine Sukzessionsfläche (Ausgleichsfläche der Gemeinde Damp).

Die Gesamtgröße des Plangeltungsbereiches beträgt ca. 0,61 ha

Der genaue Verlauf des Plangeltungsbereiches kann dem anliegenden Lageplan entnommen werden.

Dieser Beschluss wird hiermit ortsüblich bekannt gemacht.

Zugleich lädt die Gemeinde Damp alle an der Planung Interessierten zur frühzeitigen Unterrichtung über die allgemeinen Ziele und Zwecke der Planung, sich wesentlich unterscheidende Lösungen, die für die Neugestaltung oder Entwicklung eines Gebiets in Betracht kommen, und die voraussichtlichen Auswirkungen der Planung ein. Außerdem wird Ihnen in dieser Unterrichtung die Gelegenheit zur Äußerung und Erörterung gegeben. Ich weise darauf hin, dass auch Kinder und Jugendliche Teil der Öffentlichkeit sind und an der Unterrichtung teilnehmen können. **Die Unterrichtung findet**

**am 01.03.2021 um 19:30 Uhr  
in der Verwaltungsstelle Damp, OT Vogelsang-Grünholz,  
Auf der Höhe 16,  
24351 Damp statt.**

#### **Hinweis:**

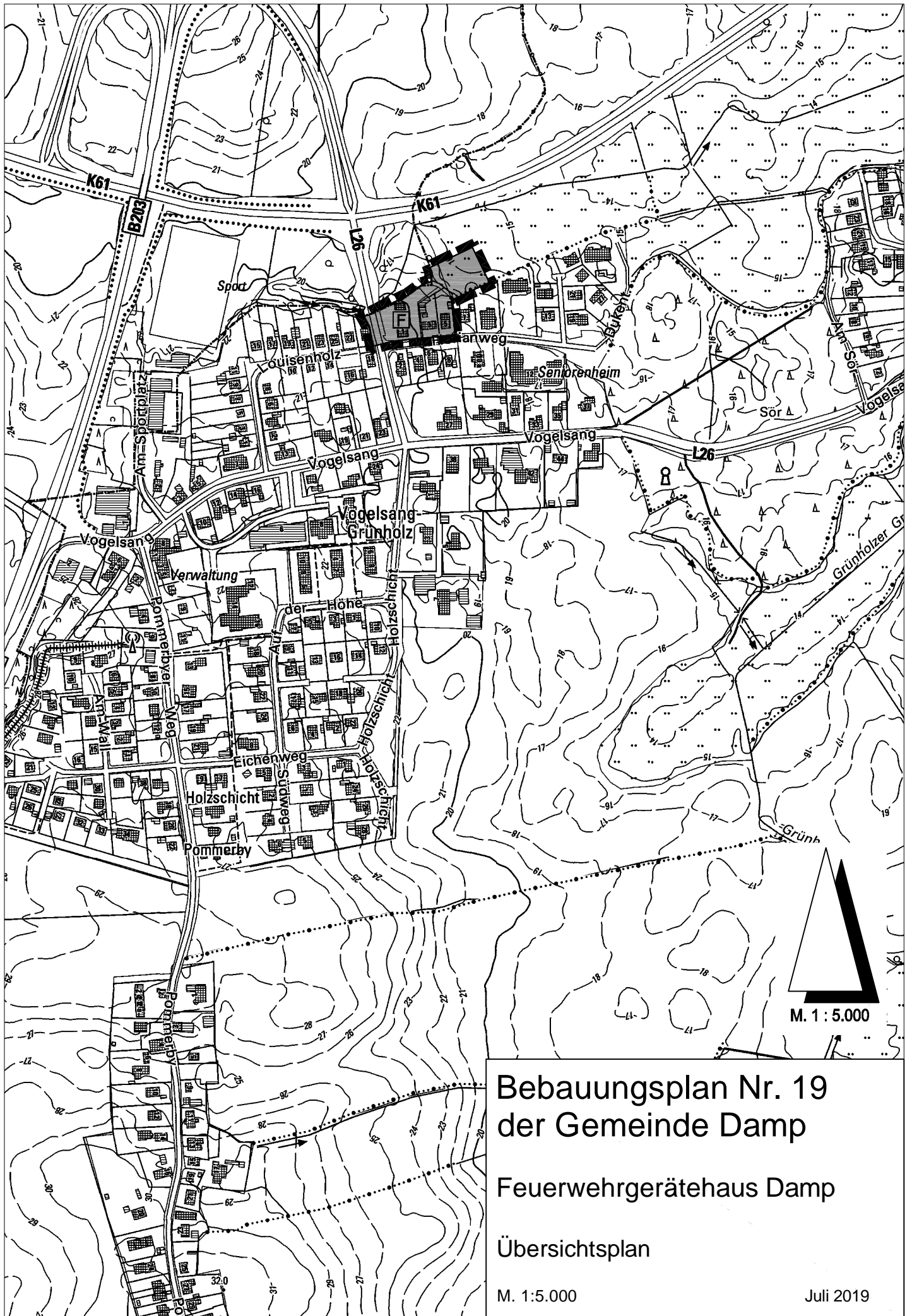
Die am Veranstaltungstag geltenden Hygienestandards und Abstandsregelungen sind einzuhalten und können ggf. zu einer Beschränkung der Besucherzahl führen.

Eckernförde, 08.02.2021

L.S.

Anlage: Lageplan

Amt Schlei-Ostsee  
- Der Amtsdirektor -  
Abt. Bauen und Umwelt  
Im Auftrag  
gez.  
Annika Levien



**Bebauungsplan Nr. 19  
der Gemeinde Damp  
Feuerwehrgerätehaus Damp  
Übersichtsplan**

M. 1:5.000

Juli 2019

## **B e k a n n t m a c h u n g**

### **über die Aufstellung des Bebauungsplanes Nr. 2 der Gemeinde Thumby für den Bereich "Feuerwehrgerätehaus Damp" sowie der Einladung zur frühzeitigen Unterrichtung der Öffentlichkeit gemäß § 3 Abs. 1 Baugesetzbuch**

Die Gemeindevertretung der Gemeinde Thumby hat in ihrer Sitzung am 17.09.2019 beschlossen, den Bebauungsplan Nr. 2 für den Bereich "Feuerwehrgerätehaus Damp" aufzustellen. Es werden folgende Planungsziele verfolgt: Erweiterung des Feuerwehrgerätehauses der Freiwilligen Feuerwehr Damp-Dorotheental sowie Schaffung von Parkplätzen.

Umschreibung des Plangeltungsbereiches:

- Im Norden durch eine Waldfläche und die Kreisstraße 61,
- Im Osten durch eine Sukzessionsfläche (Ausgleichsfläche der Gemeinde Damp),
- Im Süden durch das Gelände der Feuerwehr,
- Im Westen durch die Landesstraße 26 und eine weitere Gehölzfläche.

Der Plangeltungsbereich umfasst in der Gemeinde Thumby eine Größe von ca. 550 m<sup>2</sup>.

Der genaue Verlauf des Plangeltungsbereiches kann dem anliegenden Lageplan entnommen werden.

Dieser Beschluss wird hiermit ortsüblich bekannt gemacht.

Zugleich lädt die Gemeinde Thumby alle an der Planung Interessierten zur frühzeitigen Unterrichtung über die allgemeinen Ziele und Zwecke der Planung, sich wesentlich unterscheidende Lösungen, die für die Neugestaltung oder Entwicklung eines Gebiets in Betracht kommen, und die voraussichtlichen Auswirkungen der Planung ein. Außerdem wird Ihnen in dieser Unterrichtung die Gelegenheit zur Äußerung und Erörterung gegeben. Ich weise darauf hin, dass auch Kinder und Jugendliche Teil der Öffentlichkeit sind und an der Unterrichtung teilnehmen können. **Die Unterrichtung findet**

**am 01.03.2021 um 19:30 Uhr  
in der Verwaltungsstelle Damp, OT Vogelsang-Grünholz,  
Auf der Höhe 16,  
24351 Damp statt.**

#### **Hinweis:**

Die am Veranstaltungstag geltenden Hygienestandards und Abstandsregelungen sind einzuhalten und können ggf. zu einer Beschränkung der Besucherzahl führen.

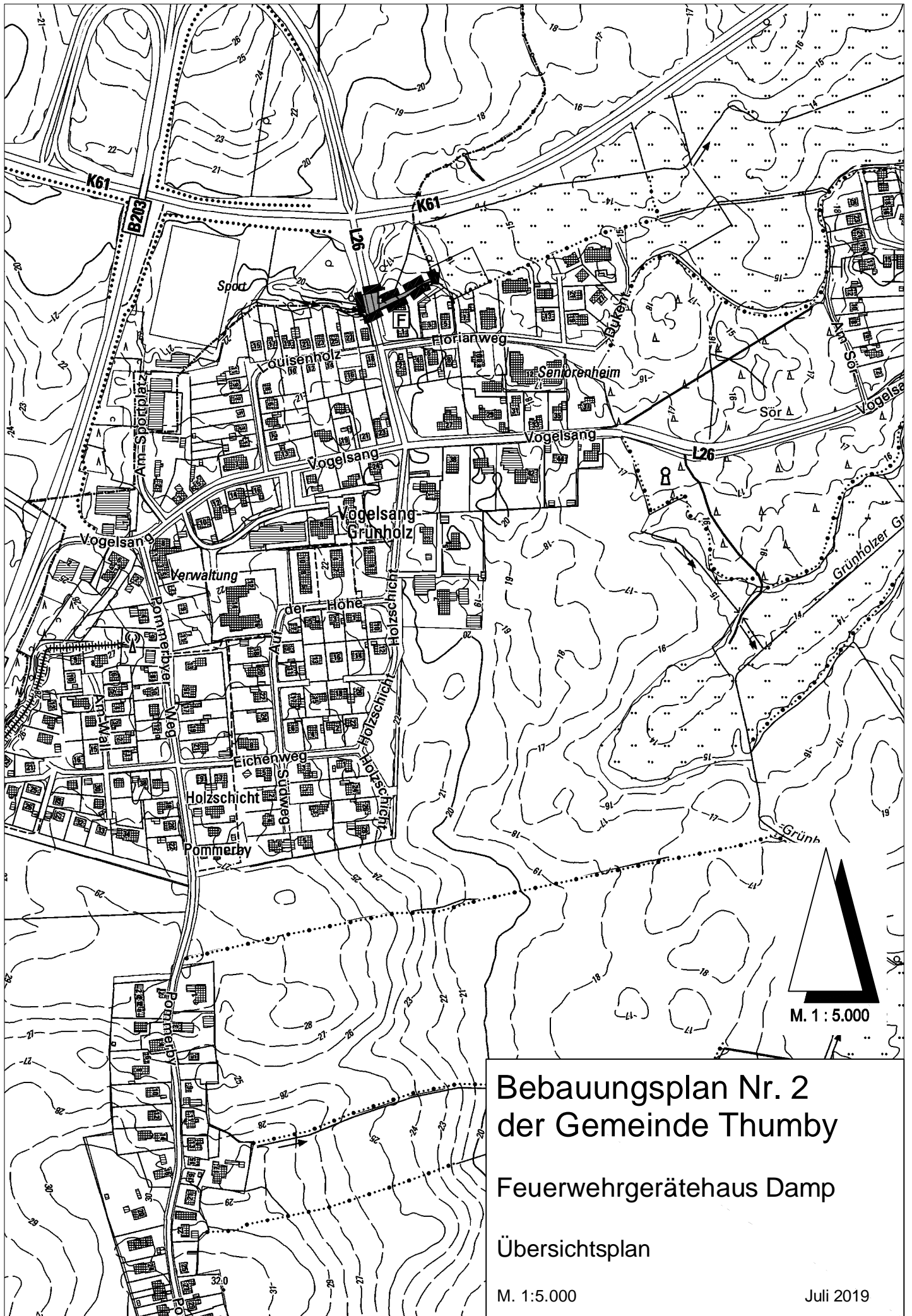
Eckernförde, 08.02.2021

L.S.

Anlage: Lageplan

Amt Schlei-Ostsee  
- Der Amtsdirektor -  
Abt. Bauen und Umwelt  
Im Auftrag  
gez.  
Annika Levien





**Bebauungsplan Nr. 2**  
**der Gemeinde Thumby**  
**Feuerwehrgerätehaus Dampf**  
**Übersichtsplan**

M. 1:5.000

Juli 2019