

Amtsblatt
des Amtes Schlei-Ostsee
Kreis Rendsburg-Eckernförde



Jahrgang 2023

16.03.2023

Nr. 07

Das Amtsblatt erscheint nach Bedarf und ist kostenlos beim Amt Schlei-Ostsee, Holm 13, 24340 Eckernförde und seinen Außenstellen in Fleckeby, Damp und Rieseby erhältlich oder kann im Abonnement (2,00 € pro Ausgabe) vom Amt-Schlei-Ostsee bezogen werden; außerdem kann das Amtsblatt im Internet unter der Adresse www.amt-schlei-ostsee.de eingesehen werden. Auf das Erscheinen und den Inhalt des amtlichen Teils des Amtsblattes wird in der „Eckernförder Zeitung“ hingewiesen.

Inhaltsverzeichnis

1. Sitzung der Gemeindevertretung Güby am 21.03.2023 (S. 02)
2. Sitzung der Gemeindevertretung Loose am 23.03.2023 (S. 03)
3. Sitzung der Gemeindevertretung Goosefeld am 27.03.2023 (S. 05)
4. Sitzung der Gemeindevertretung Fleckeby am 28.03.2023 (S. 07)
5. Sitzung der Gemeindevertretung Thumbby am 30.03.2023 (S. 09)
6. 2. Sitzung des Gemeindewahlausschusses auf Amtsebene am 24.03.2023 über die Zulassung der Wahlvorschläge zur Gemeindewahl am 14. Mai 2023 (S. 10)
7. Aufstellung des Bebauungsplan Nr. 39 „Rademacher Weg/Seestraße“ für das Gebiet nördlich des Rademacherwegs, beidseitig der Schmiedestraße, südlich der Seestraße sowie nördlich und westlich der Ritenrade (s. 11)
8. Öffentliche Auslegung des Bebauungsplan Nr. 39 „Rademacher Weg/Seestraße“ für das Gebiet nördlich des Rademacherwegs, beidseitig der Schmiedestraße, südlich der Seestraße sowie nördlich und westlich der Ritenrade (S. 14)

Bekanntmachung

Gemeinde Güby

Datum: 09.03.2023



Am **Dienstag, 21. März 2023**, findet um **19:30 Uhr** im Hotel & Restaurant Schlei-Liesel, Dorfstraße 2, 24357 Güby, eine öffentliche Sitzung der Gemeindevertretung der Gemeinde Güby statt, zu der ich Sie höflich einlade.

Tagesordnung

Öffentlicher Teil

1. Eröffnung der Sitzung, Feststellung der Ordnungsmäßigkeit der Ladung, der Anwesenheit und der Beschlussfähigkeit
2. Änderungsanträge zur Tagesordnung
3. Fragestunde der Einwohnerinnen und Einwohner
4. Änderungsanträge zur Sitzungsniederschrift der letzten Sitzung
5. Mitteilungen des Bürgermeisters und der Ausschussvorsitzenden
6. Anfragen der Gemeindevertreter und Gemeindevertreterinnen
7. Zustimmung zur Wahl des stellvertretenden Gemeindeführers sowie Ernennung
8. Bekanntgabe und Prüfung der Jahresrechnung 2022, Zustimmung zu der Jahresrechnung 2022 und Genehmigung der über- und außerplanmäßigen Ausgaben
9. Kleinprojekt "Imagefilm Güby"
10. Gestaltung der Außenwand des Feuerwehrgerätehauses
11. Konzept "Grenzen des touristischen Wachstums"
12. Umsetzung der EU-Umgebungslärmrichtlinie 2002/49/EG
Lärmaktionsplanung 2022/2024

Nichtöffentlicher Teil

13. Vorschlag für die Wahl der Schöffen für die Amtsperiode 2024 bis 2028

Öffentlicher Teil

14. Bekanntgaben

Es ist beabsichtigt eine Beschlussfassung über die nicht öffentliche Beratung der unter „Nichtöffentlicher Teil“ genannten Tagesordnungspunkte gemäß § 35 Abs. 2 GO durchzuführen.

Peter Thordsen
Bürgermeister

Bekanntmachung

Gemeinde Loose

Datum: 14.03.2023



Am **Donnerstag, 23. März 2023**, findet um **19:30 Uhr** in der Bürgerbegegnungsstätte, Mühlenweg 1 c, 24366 Loose, eine öffentliche Sitzung der Gemeindevertretung der Gemeinde Loose statt, zu der ich Sie höflich einlade.

Tagesordnung

Öffentlicher Teil

- | | | |
|-----|--|--------------|
| 1. | Eröffnung der Sitzung, Feststellung der Ordnungsmäßigkeit der Ladung, der Anwesenheit und der Beschlussfähigkeit | |
| 2. | Änderungsanträge zur Tagesordnung | |
| 3. | Einwohnerfragestunde | |
| 4. | Bericht des Bürgermeisters und der Ausschussvorsitzenden | |
| 5. | Anregungen und Beschwerden von Einwohnerinnen und Einwohnern | |
| 6. | Anfragen von Gemeindevertreterinnen und Gemeindevertretern | |
| 7. | Änderungsanträge zur Sitzungsniederschrift der letzten Sitzung | |
| 8. | Bekanntgabe und Prüfung der Jahresrechnung 2022, Zustimmung zu der Jahresrechnung 2022 und Genehmigung der über- und außerplanmäßigen Ausgaben | 14-FA-2/2023 |
| 9. | Anschaffung eines TLF 3000 | 14-FA-5/2023 |
| 10. | Antrag des VFL-Loose zur Installation von Toiletten auf dem Sportplatz | 14-FA-3/2023 |
| 11. | Regenwasser-Kanalsanierung im Rosahler Weg in Loose 2023
ff | 14-BA-3/2023 |
| 12. | Verlegung des Ehrenmals in Loose | 14-BA-4/2023 |
| 13. | Knickpflagemassnahmen an Gemeindestraßen | 14-BA-1/2023 |
| 14. | Umsetzung der EU-Umgebungslärmrichtlinie 2002/49/EG
Lärmaktionsplan 2022/2024 | 14-BA-6/2023 |
| 15. | Konzept "Grenzen des touristischen Wachstums" | 14-GV-4/2023 |

Nichtöffentlicher Teil

- | | | |
|-----|---|--------------|
| 16. | Schaffung eines Ausbildungsplatzes | 14-FA-1/2023 |
| 17. | Grundstücksangelegenheiten | 14-BA-5/2023 |
| 18. | Grundstücksangelegenheiten | 14-BA-2/2023 |
| 19. | Vorschlag für die Wahl der Schöffen für die Amtsperiode 2024 bis 2028 | 14-GV-5/2023 |
| 20. | Vertragsangelegenheiten | 14-GV-3/2023 |

Öffentlicher Teil

21. Bekanntgaben

Es ist beabsichtigt eine Beschlussfassung über die nicht öffentliche Beratung der unter „Nichtöffentlicher Teil“ genannten Tagesordnungspunkte gemäß § 35 Abs. 2 GO durchzuführen.

Gerhard Feige
Bürgermeister

B e k a n n t m a c h u n g

Gemeinde Goosefeld

Datum: 15.03.2023



Am **Montag, 27. März 2023**, findet um **19:00 Uhr** in der Gemeindefreizeitstätte Goosefeld, Pennywisch 9, 24340 Goosefeld, eine öffentliche Sitzung der Gemeindevertretung der Gemeinde Goosefeld statt, zu der ich Sie höflich einlade.

Tagesordnung

Öffentlicher Teil

- | | | |
|-----|--|--------------|
| 1. | Eröffnung der Sitzung, Feststellung der Ordnungsmäßigkeit der Ladung, der Anwesenheit und der Beschlussfähigkeit | |
| 2. | Änderungsanträge zur Tagesordnung | |
| 3. | Einwohnerfragestunde | |
| 4. | Bericht des Bürgermeisters und der Ausschussvorsitzenden | |
| 5. | Anregungen und Beschwerden von Einwohnerinnen und Einwohnern | |
| 6. | Anfragen von Gemeindevertreterinnen und Gemeindevertretern | |
| 7. | Änderungsanträge zur Sitzungsniederschrift der letzten Sitzung | |
| 8. | Bekanntgabe und Prüfung der Jahresrechnung 2022, Zustimmung zu der Jahresrechnung 2022 und Genehmigung der über- und außerplanmäßigen Ausgaben | 08-FA-1/2023 |
| 9. | Antrag der FF-Goosefeld zum Erwerb von Fahrerlaubnissen | 08-GV-1/2023 |
| 10. | Umsetzung der EU-Umgebungslärmrichtlinie 2002/49/EG
Lärmaktionsplanung 2022/2024 | 08-BA-1/2023 |

Nichtöffentlicher Teil

- | | | |
|-----|---|--------------|
| 11. | Vorschlag für die Wahl der Schöffen für die Amtsperiode 2024 bis 2028 | 08-GV-2/2023 |
|-----|---|--------------|

Öffentlicher Teil

- | | | |
|-----|--------------|--|
| 12. | Bekanntgaben | |
|-----|--------------|--|

Es ist beabsichtigt eine Beschlussfassung über die nicht öffentliche Beratung der unter „Nichtöffentlicher Teil“ genannten Tagesordnungspunkte gemäß § 35 Abs. 2 GO durchzuführen.

Rüdiger Zander
Bürgermeister

Bekanntmachung

Gemeinde Fleckeby

Datum: 15.03.2023



Am **Dienstag, 28. März 2023**, findet um **19:30 Uhr** im Bürger- und Sportzentrum, Dorfstraße 2, 24357 Fleckeby, eine öffentliche Sitzung der Gemeindevertretung der Gemeinde Fleckeby statt, zu der ich Sie höflich einlade.

Tagesordnung

Öffentlicher Teil

- | | | |
|-----|--|--------------|
| 1. | Eröffnung der Sitzung, Feststellung der Ordnungsmäßigkeit der Ladung, der Anwesenheit und der Beschlussfähigkeit | |
| 2. | Änderungsanträge zur Tagesordnung | |
| 3. | Einwohnerfragestunde | |
| 4. | Änderungsanträge zur Sitzungsniederschrift der letzten Sitzung | |
| 5. | Mitteilungen des Bürgermeisters | |
| 6. | Anfragen der Gemeindevertreter/innen | |
| 7. | Konzept "Grenzen des touristischen Wachstums" | 06-GV-1/2023 |
| 8. | Bekanntgabe und Prüfung der Jahresrechnung 2022, Zustimmung zu der Jahresrechnung 2022 und Genehmigung der über- und außerplanmäßigen Ausgaben | 06-FA-2/2023 |
| 9. | Gezahlte Zuschüsse der Gemeinde Fleckeby zur weiteren Beratung | 06-FA-3/2023 |
| 10. | Antrag auf Änderung der Aufwandsentschädigung der FWGF | 06-FA-5/2023 |

Nichtöffentlicher Teil

- | | | |
|-----|---|--------------|
| 11. | Vorschlag für die Wahl der Schöffen für die Amtsperiode 2024 bis 2028 | 06-GV-2/2023 |
| 12. | Vertragsangelegenheiten | 06-FA-1/2023 |
| 13. | Anschaffung eines Anhängers | 06-FA-4/2023 |

Öffentlicher Teil

- | | | |
|-----|--------------|--|
| 14. | Bekanntgaben | |
|-----|--------------|--|

Es ist beabsichtigt eine Beschlussfassung über die nicht öffentliche Beratung der unter „Nichtöffentlicher Teil“ genannten Tagesordnungspunkte gemäß § 35 Abs. 2 GO durchzuführen.

Rainer Röhl
Bürgermeister

Bekanntmachung

Gemeinde Thumby

Datum: 16.03.2023



Am **Donnerstag, 30. März 2023**, findet um **19:00 Uhr** im Feuerwehrgerätehaus Sieseby, Dorfstraße 2, 24351 Thumby, eine öffentliche Sitzung der Gemeindevertretung der Gemeinde Thumby statt, zu der ich Sie höflich einlade.

Tagesordnung

Öffentlicher Teil

- | | | |
|----|--|--------------|
| 1. | Eröffnung der Sitzung, Feststellung der Ordnungsmäßigkeit der Ladung, der Anwesenheit und der Beschlussfähigkeit | |
| 2. | Änderungsanträge zur Tagesordnung | |
| 3. | Bericht der Bürgermeisterin und der Ausschussvorsitzenden | |
| 4. | Einwohnerfragestunde | |
| 5. | Änderungsanträge zur Sitzungsniederschrift der letzten Sitzung | |
| 6. | Konzept "Grenzen des touristischen Wachstums" | 16-GV-1/2023 |
| 7. | Bekanntgabe und Prüfung der Jahresrechnung 2022, Zustimmung zu der Jahresrechnung 2022 und Genehmigung der über- und außerplanmäßigen Ausgaben | 16-FA-1/2023 |
| 8. | Umsetzung des Projektes zum Neubau und zur touristischen Inwertsetzung des Schleianlegers in Sieseby | 16-BA-1/2023 |

Nichtöffentlicher Teil

- | | | |
|-----|---|--------------|
| 9. | Grundstücksangelegenheiten | 16-BA-2/2023 |
| 10. | Grundstücksangelegenheiten | 16-BA-3/2023 |
| 11. | Vorschlag für die Wahl der Schöffen für die Amtsperiode 2024 bis 2028 | 16-GV-2/2023 |

Öffentlicher Teil

- | | | |
|-----|--------------|--|
| 12. | Bekanntgaben | |
|-----|--------------|--|

Es ist beabsichtigt eine Beschlussfassung über die nicht öffentliche Beratung der unter „Nichtöffentlicher Teil“ genannten Tagesordnungspunkte gemäß § 35 Abs. 2 GO durchzuführen.

Ulrike von Barga
Bürgermeisterin

Amt Schlei-Ostsee
Der Gemeindevorstand

B e k a n n t m a c h u n g

Der Gemeindevorstand für die Wahl der Gemeindevertretungen und des Kreistages am 14. Mai 2023 in den Gemeinden Altenhof, Barkelsby, Brodersby, Damp, Dörphof, Fleckeby, Gammelby, Goosefeld, Güby, Holzdorf, Hummelfeld, Karby, Kosel, Loose, Rieseby, Thumbby, Waabs, Windeby und Winnemark entscheidet in der 2. Sitzung am

Freitag, 24. März 2023 um 09:00 Uhr in dem Sitzungssaal der Amtsverwaltung Schlei-Ostsee, Holm 13, 24340 Eckernförde über die Zulassung der Wahlvorschläge.

Tagesordnung

- Top 1) Eröffnung der Sitzung und Feststellung der Beschlussfähigkeit
- Top 2) Verpflichtung der Mitglieder des Wahlvorstandes (soweit noch nicht erfolgt)
- Top 3) Mitteilungen des Gemeindevorstandes
- Top 4) Beratung und Beschlussfassung über die Zulassung oder Zurückweisung der Wahlvorschläge für die Gemeindevorwahlen (§ 25 GKVG)
- Top 5) Bekanntgabe der Beschlussfassung

Gemäß § 2 Abs. 2 der Gemeinde- und Kreiswahlordnung (GKVO) hat jede Person Zutritt zu dieser Sitzung.

Eckernförde, 08.03.2023

Der Gemeindevorstand
Im Auftrag
-Eckart-

Bekanntmachung

über die Aufstellung des Bebauungsplanes Nr. 39 „Rademacher Weg/Seestraße“ der Gemeinde Waabs für das Gebiet nördlich des Rademacherwegs, beidseitig der Schmiedestraße, südlich der Seestraße sowie nördlich und westlich der Ritenrade, sowie die Anpassung des Plangeltungsbereiches

Die Gemeindevertretung der Gemeinde Waabs hat in ihrer Sitzung am 24.06.2021 beschlossen, den Bebauungsplan Nr. 39 „Rademacher Weg/Seestraße“ für das Gebiet nördlich des Rademacherwegs, beidseitig der Schmiedestraße, südlich der Seestraße sowie nördlich und westlich der Ritenrade aufzustellen.

Umschreibung des Plangeltungsbereiches:

- nördlich des Rademacherwegs, beidseitig der Schmiedestraße,
- südlich der Seestraße sowie
- nördlich und westlich der Ritenrade im Ortsteil Großwaabs.

Das Plangebiet grenzt im Westen, Norden und Osten an bestehende Wohnbebauung an.

Der genaue Verlauf des Plangeltungsbereiches kann dem anliegenden Lageplan (Anlage 1) entnommen werden. Mit Beschluss der Gemeindevertretung am 11.01.2022 wurde der Plangeltungsbereich angepasst. Der genaue Verlauf des angepassten Plangeltungsbereiches kann dem anliegenden Lageplan (Anlage 2) entnommen werden.

Der Bebauungsplan wird im beschleunigten Verfahren nach § 13 a Baugesetzbuch (BauGB) aufgestellt, weil er der Innenentwicklung dient. Von der frühzeitigen Unterrichtung und Erörterung der Öffentlichkeit (§ 3 Abs. 1 BauGB) sowie Behörden und sonstige Träger öffentlicher Belange (§ 4 Abs. 1 BauGB) abgesehen. Informationen über die allgemeinen Ziele und Zwecke sowie die wesentlichen Auswirkungen der Planung können bei dem Amt Schlei-Ostsee, Abt. Bauen und Umwelt, Zimmer 221, Holm 13, 24340 Eckernförde während den Öffnungszeiten für den allgemeinen Publikumsverkehr (montags bis freitags von 8:00 bis 12:00 Uhr und zusätzlich donnerstags von 14:00 bis 18:00 Uhr) eingeholt werden; Äußerungen zur Planung können innerhalb eines Monats ab dem Zeitpunkt der Veröffentlichung dieser Bekanntmachung an die Gemeinde Waabs über das Amt Schlei-Ostsee, Holm 13, 24340 Eckernförde schriftlich oder zur Niederschrift während den vorstehend genannten Öffnungszeiten für den allgemeinen Publikumsverkehr abgegeben werden.

Dieser Beschluss wird hiermit ortsüblich bekannt gemacht.

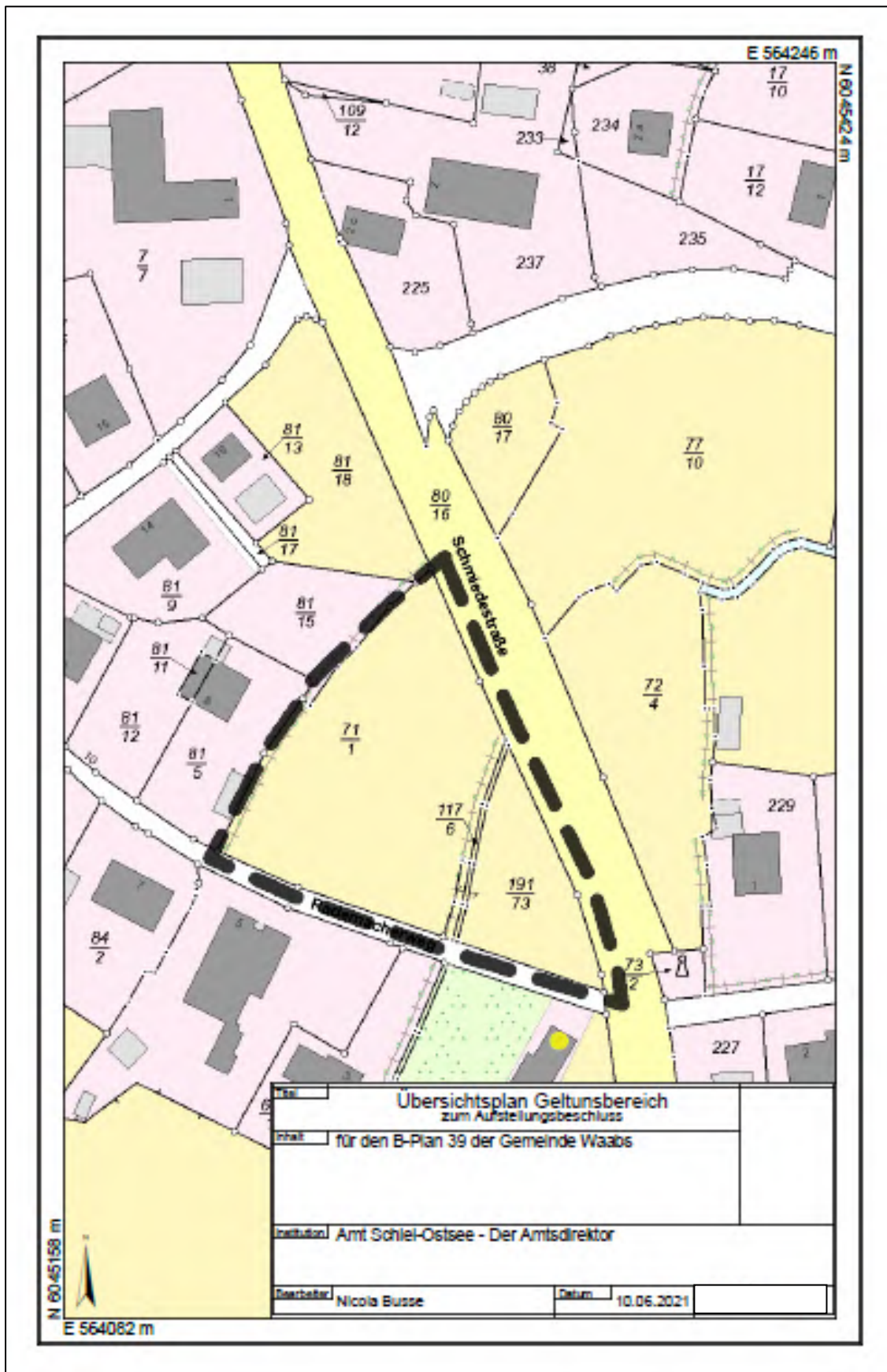
Eckernförde, 10.03.2023

L.S.

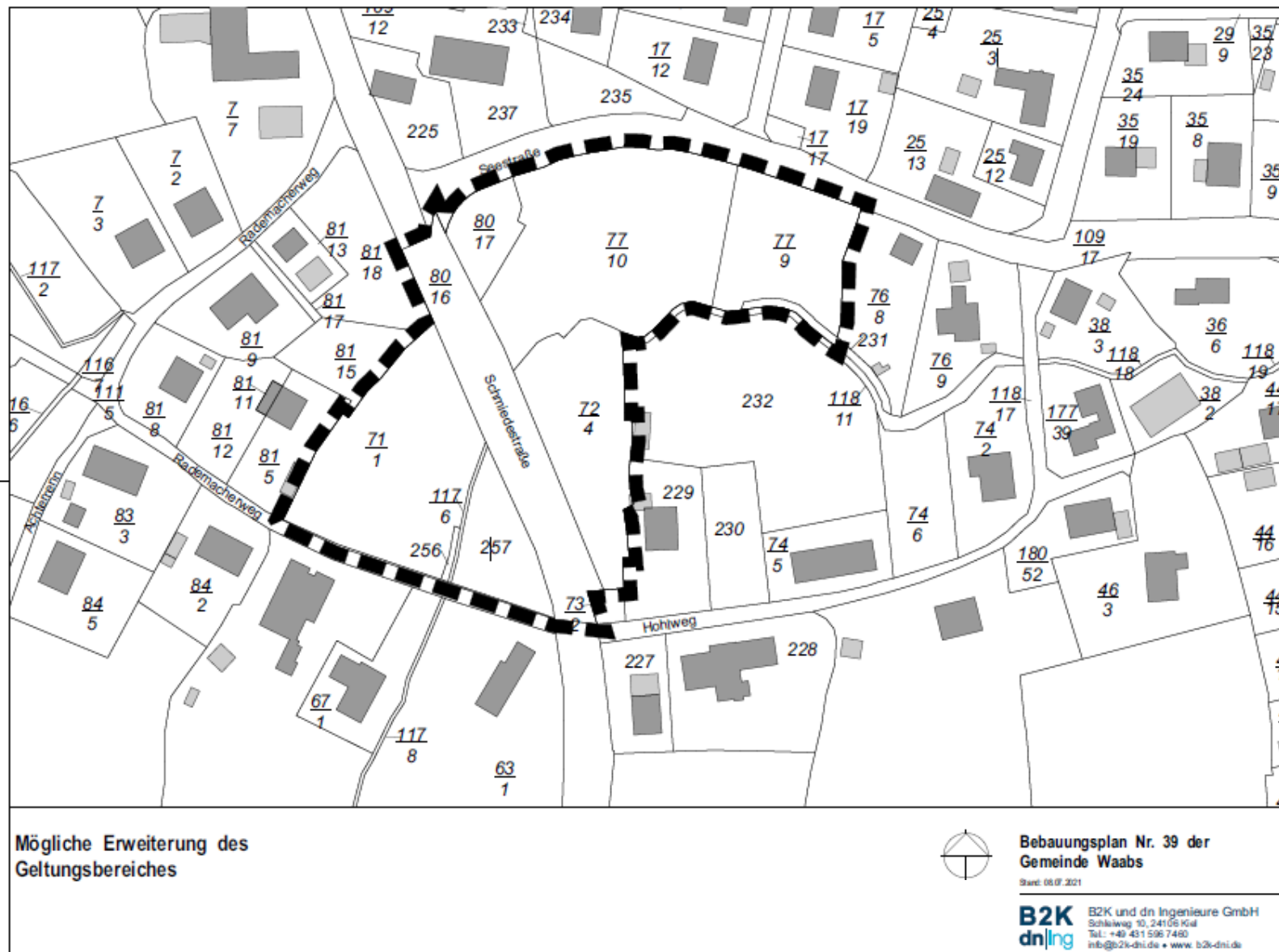
Amt Schlei-Ostsee
- Der Amtsdirektor -
Abt. Bauen und Umwelt
Im Auftrag
gez.
Nicola Busse

Anlage:

1. Lageplan Geltungsbereich (alt) vom 20.06.2021



2. Lageplan angepasster Geltungsbereich (neu)



Bekanntmachung

über die öffentliche Auslegung des Entwurfs des Bebauungsplanes Nr. 39 „Rademacher Weg/Seestraße der Gemeinde Waabs für das Gebiet nördlich des Rademacherwegs, beidseitig der Schmiedestraße, südlich der Seestraße sowie nördlich und westlich der Ritenrade nach § 3 Abs. 2 Baugesetzbuch (BauGB)

Der von der Gemeindevertretung in der Sitzung am 08.03.2023 gebilligte und zur Auslegung bestimmte Entwurf des Bebauungsplanes Nr. 39 „Rademacher Weg/Seestraße“ der Gemeinde Waabs für das Gebiet nördlich des Rademacherwegs, beidseitig der Schmiedestraße, südlich der Seestraße sowie nördlich und westlich der Ritenrade und die Begründung liegen vom

27.03.2023 bis 05.05.2023

in der Amtsverwaltung Schlei-Ostsee in 24340 Eckernförde, Holm 13, Zimmer 221, während der Öffnungszeiten für den allgemeinen Publikumsverkehr (montags bis freitags von 8:00 bis 12:00 Uhr und zusätzlich donnerstags von 14:00 bis 18:00 Uhr) öffentlich zur Einsichtnahme aus.

Umschreibung des Plangeltungsbereiches:

- nördlich des Rademacherwegs, beidseitig der Schmiedestraße,
- südlich der Seestraße sowie
- nördlich und westlich der Ritenrade im Ortsteil Großwaabs.

Das Plangebiet grenzt im Westen, Norden und Osten an bestehende Wohnbebauung an.

Der genaue Verlauf des Plangeltungsbereiches kann dem anliegenden Lageplan entnommen werden.

Von einer Umweltprüfung wird abgesehen, weil der Bebauungsplan nach § 13a BauGB der Innenentwicklung dient.

Zusätzlich ist der Inhalt dieser Bekanntmachung und die nach § 3 Abs. 2 S. 1 BauGB auszulegenden Unterlagen im Internet unter der Adresse <https://bob-sh.de/plan/b-39-waabs> eingestellt und über die Homepage des Amtes unter „www.amt-schlei-ostsee.de“ sowie über den Digitalen Atlas Nord des Landes Schleswig-Holstein zugänglich.

Während der Auslegungsfrist können alle an der Planung Interessierten die Planunterlagen und umweltbezogenen Stellungnahmen einsehen sowie Stellungnahmen hierzu schriftlich oder während der Dienststunden zur Niederschrift abgeben. Außerdem ist die Abgabe von Stellungnahmen elektronisch über die Bauleitplanung Online-Beteiligung für Schleswig-Holstein (BOB-SH) unter <https://bob-sh.de/plan/b-39-waabs> sowie per E-Mail an bauleitplanung@amt-schlei-ostsee.de möglich.

Nicht fristgerecht abgegebene Stellungnahmen können bei der Beschlussfassung über den Bebauungsplan unberücksichtigt bleiben, wenn die Gemeinde den Inhalt nicht kannte und nicht hätte kennen müssen und deren Inhalt für die Rechtmäßigkeit des Bebauungsplanes nicht von Bedeutung ist.

Hinweis zur Erhebung und Verarbeitung personenbezogener Daten:

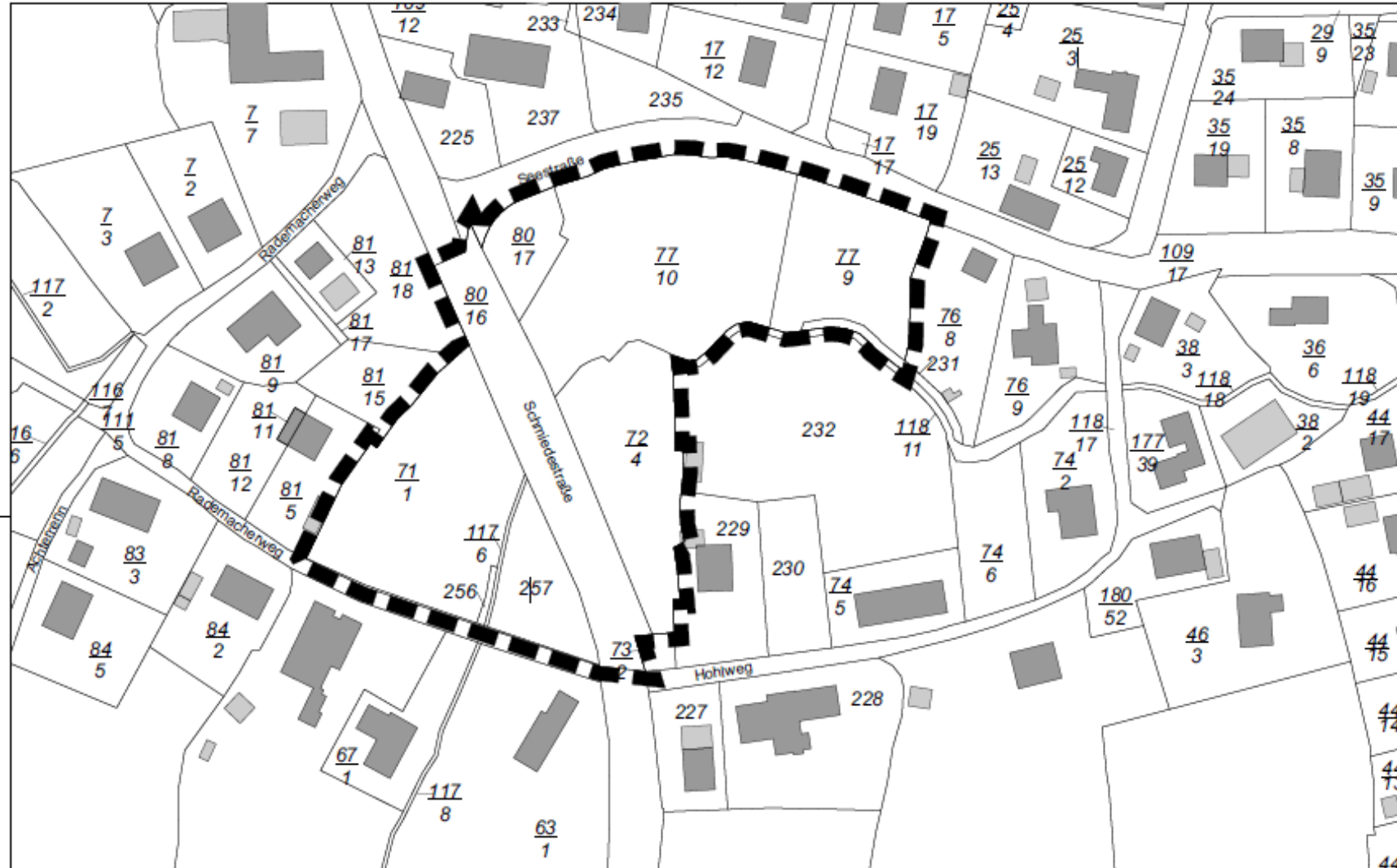
Die Verarbeitung personenbezogener Daten erfolgt auf der Grundlage der Artikel 6 Absatz 1 Buchstabe e der Datenschutzgrundverordnung (DSGVO) in Verbindung mit § 3 BauGB und dem Landesdatenschutzgesetz. Sofern Sie Ihre Stellungnahme ohne Absenderangaben abgeben, erhalten Sie keine Mitteilung über das Ergebnis der Prüfung. Weitere Informationen entnehmen Sie bitte der Datenschutzerklärung „Informationspflichten bei der Erhebung von Daten im Rahmen der Öffentlichkeitsbeteiligung nach dem BauGB (Artikel 13 DSGVO)“, das ebenfalls öffentlich mit ausliegt.

Eckernförde, 10.03.2023

L.S.

Anlage: Lageplan

Amt Schlei-Ostsee
- Der Amtsdirektor -
Abt. Bauen und Umwelt
Im Auftrag
gez.
Nicola Busse



Mögliche Erweiterung des
Geltungsbereiches



Bebauungsplan Nr. 39 der
Gemeinde Waabs

Stand: 08.07.2021

B2K
dn|ing

B2K und dn Ingenieure GmbH
Schleierweg 10, 24106 Kiel
Tel.: +49 431 596 7460
info@b2k-dni.de • www.b2k-dni.de